



## Wanderweg des Giant's Causeway: Ranc Qualiou

Der Trail de La Chaussée des Géants ist ein Ardèche-Event, das jeden 1. Samstag im Juni von Trail-Enthusiasten und ihrem Spielplatz ... der Ardèche organisiert wird! Die Geselligkeit und der familiäre Geist der Veranstaltung werden sehr geschätzt. 10 km, 20 km und 51 km.



☎ **06 72 08 20 36**

✉ [talusin@lachausseedesgeants.com](mailto:talusin@lachausseedesgeants.com)

🌐 Mehr Informationen [www.otsv.fr/ba7b76](http://www.otsv.fr/ba7b76)

**Eröffnungen** : Toute l'année. **Preise** : Accès libre.

## Wandern : Die Blueberry-Runde in Burzet

Wandern Sie vom Dorf Burzet aus auf den Anhöhen zwischen wilden Heidelbeeren und hundertjährigen Kastanienbäumen. Lust auf mehr? Nehmen Sie den Kreuzweg, um die Wanderung zu vervollständigen. Rundweg / Schwierigkeit: mittel / Dauer: 2,5 Stunde

📍 Le village - **Burzet**

☎ **04 75 36 46 26**

✉ [tourisme@sourcesvolcans.com](mailto:tourisme@sourcesvolcans.com)

🌐 Mehr Informationen [www.otsv.fr/b86d6b](http://www.otsv.fr/b86d6b)



**Eröffnungen** : Toute l'année. **Preise** : Accès libre.



## Wanderung: Botanischer Weg und hochgelegene Weiler in Barnas

Entdecken Sie im oberen Ardèche-Tal den Barnas: sein reiches Erbe (Weiler, Brücken usw.) und seine unberührte Natur (botanischer Lehrpfad, Täler, Gewächshäuser usw.) auf dem Weg. Schleife / Niveau: Leicht Dauer: 2 Stunden Entfernung: 5,1 km



📍 Place Théophrède - **Barnas**

☎ **04 75 36 46 26**

✉ [tourisme@sourcesvolcans.com](mailto:tourisme@sourcesvolcans.com)

🌐 Mehr Informationen [www.otsv.fr/603153](http://www.otsv.fr/603153)

**Eröffnungen** : Toute l'année. **Preise** : Accès libre.

## Wanderung: Vom Dorf Péreyres zum Wasserfall Ray Pic

Diese Wanderung mit Hin- und Rückweg in der Gemeinde Péreyres führt Sie zum majestätischen Wasserfall Ray-Pic, einer unumgänglichen vulkanischen Stätte in der Ardèche! Der größte Teil des Weges verläuft im Wald, mit mehreren Stufen für den Zugang.

📍 Place du village - **Péreyres**

☎ **04 75 36 46 26**

✉ [tourisme@sourcesvolcans.com](mailto:tourisme@sourcesvolcans.com)

🌐 Mehr Informationen [www.otsv.fr/429ae8](http://www.otsv.fr/429ae8)



**Eröffnungen** : Toute l'année. **Preise** : Accès libre.



## Hiking in Fabras: Rund um Chanareille-les Hivières

Entdecken Sie das Dorf Fabras und seine Weiler: die Chanareille-les Hivières . Bei dieser leichten Wanderung für die ganze Familie durchqueren Sie Wälder aus Steineichen und Kastanienbäumen.




- 📍 Place des cerisiers - **Fabras**
- ☎ **04 75 36 46 26**
- ✉ [tourisme@sourcesvolcans.com](mailto:tourisme@sourcesvolcans.com)
- 🌐 Mehr Informationen [www.otsv.fr/ae2320](http://www.otsv.fr/ae2320)

**Eröffnungen** : Toute l'année. **Preise** : Accès libre.

## Wandern : Weiler von Pruneyrolles in St Pierre de Colombier

Entdecken Sie auf dieser Wanderung einen der Weiler von St Pierre de Colombier. Durchqueren Sie Kastanienwälder, Calades und Terrassen, die typisch für die Ardèche sind. Rundweg / Schwierigkeitsgrad: Mittel / Dauer: 2 Stunden / Entfernung: 4,5 km

- 📍 Place du marché - **Saint-Pierre-de-Colombier**
- ☎ **04 75 36 46 26**
- ✉ [tourisme@sourcesvolcans.com](mailto:tourisme@sourcesvolcans.com)
- 🌐 Mehr Informationen [www.otsv.fr/525eab](http://www.otsv.fr/525eab)



**Eröffnungen** : Toute l'année. **Preise** : Accès libre.



## Wanderweg entlang der Basaltorgane in Jaujac

Dieser Rundweg beginnt im Herzen des charaktervollen Dorfes Jaujac und führt Sie zu den spektakulären Basaltströmen und den verschiedenen Aussichtspunkten (Monteil-Echelette). Rundweg / Schwierigkeitsgrad: Leicht / Dauer: 3 Stunden / Entfernung: 7,5 km



- 📍 Place du Champ de Mars - **Jaujac**
- ☎ **04 75 36 46 26**
- ✉ [tourisme@sourcesvolcans.com](mailto:tourisme@sourcesvolcans.com)
- 🌐 Mehr Informationen [www.otsv.fr/5e9015](http://www.otsv.fr/5e9015)

**Eröffnungen** : Toute l'année. **Preise** : Accès libre.


## Wandern: Einfacher Zugang zum Ray Pic Wasserfall

Diese einfache Hin- und Rückfahrt ermöglicht es Ihnen, schnell auf mehrere hölzerne Pontons zuzugreifen, um den majestätischen Ray-Pic-Wasserfall zu bewundern, ein Muss in der Ardèche! Waldweg mit mehreren Stufen für den Zugang.

- 📍 Parking d'accès à la Cascade du Ray Pic - **Péreyres**
- ☎ **04 75 36 46 26**
- ✉ [tourisme@sourcesvolcans.com](mailto:tourisme@sourcesvolcans.com)
- 🌐 Mehr Informationen [www.otsv.fr/21411b](http://www.otsv.fr/21411b)



**Eröffnungen** : Toute l'année. **Preise** : Accès libre.



L'application est proposée par le Parc naturel régional des Monts d'Ardèche et les offices de tourisme du territoire pour découvrir des magnifiques sentiers, paysages et patrimoines. comprend des randonnées pédestres, équestres, vélos, VTT et même hivernales avec les parcours de ski de randonnée et de raquettes à neige.





## Wandern : Der Jaujac-Vulkan fließt

Route, die einen Spaziergang im Charakterdorf Jaujac beinhaltet, dann auf den Stufen seines lebhaften Flusses, der von roten Polen markiert ist, um zum Jaujac Cup zu gelangen, dem letzten erloschenen Vulkan von Vivarais (jüngster Vulkan der Ardèche)...







-  Maison du Parc, Domaine de Rochemure - **Jaujac**
-  **04 75 36 38 60**
-  [accueil@pnrma.fr](mailto:accueil@pnrma.fr)
-  Mehr Informationen [www.otsv.fr/764a53](http://www.otsv.fr/764a53)

**Eröffnungen :** Toute l'année. **Preise :** Accès libre.

## Wandern : Rund um die Burg Hautsegur in Meyras

Dieser Rundweg beginnt im Herzen des charaktvollen Dorfes Meyras, wo Sie das reiche mittelalterliche Erbe entdecken können. Rundweg / Schwierigkeitsgrad: Leicht / Dauer: 2 Stunden / Entfernung: 5,4 km

-  Place du village - **Meyras**
-  **04 75 36 46 26**
-  [tourisme@sourcesvolcans.com](mailto:tourisme@sourcesvolcans.com)
-  Mehr Informationen [www.otsv.fr/5dffec](http://www.otsv.fr/5dffec)






**Eröffnungen :** Toute l'année. **Preise :** Accès libre.



## Wanderweg des Giant's Causeway: La Gravenne

Der Trail de La Chaussée des Géants ist ein Ardèche-Event, das jeden 1. Samstag im Juni von Trail-Enthusiasten und ihrem Spielplatz ... der Ardèche organisiert wird! Die Geselligkeit und der familiäre Geist der Veranstaltung werden sehr geschätzt. 10 km, 20 km und 51 km.



-  **06 72 08 20 36**
-  [talusin@lachaussedesgeants.com](mailto:talusin@lachaussedesgeants.com)
-  Mehr Informationen [www.otsv.fr/573baa](http://www.otsv.fr/573baa)

**Eröffnungen :** Toute l'année. **Preise :** Accès libre.

## Wandern : der Vulkan Chambon


Folgen Sie den alten Routen, die das Montpezat-Tal mit dem Plateau an der Pal-Küste verbinden. Auf dem Rückweg offenbart der Vulkan Chambon seine charakteristische Form und beeindruckende Schlammlawinen, die ein einzigartiges Panorama schaffen.

-  Place de La Poste - **Montpezat-sous-Bauzon**
-  **04 75 36 38 60**
-  [accueil@pnrma.fr](mailto:accueil@pnrma.fr)
-  Mehr Informationen [www.otsv.fr/783c14](http://www.otsv.fr/783c14)



**Eröffnungen :** Toute l'année. **Preise :** Accès libre.

**THERMES**  
**Neyrac-les-Bains**  
 Cures thermales  
 Spa et bien-être





## Wandern : Rund um die Kirche von Niegles in Pont-de-Labeaume

Entdecken Sie Pont-de-Labeaume und seine Weiler. Die Aussicht und das verwunschene Unterholz werden Sie bis zum Weiler Niegles und seiner romanischen Kirche verzaubern. Rundweg / Niveau: Mittel / Dauer: 2h30 / Entfernung: 6,8 km



- 📍 Panneau "INFO RANDO", sur le parking de la Plage. - **Pont-de-Labeaume**
- ☎ **04 75 36 46 26**
- ✉ [tourisme@sourcesvolcans.com](mailto:tourisme@sourcesvolcans.com)
- 🌐 Mehr Informationen [www.otsv.fr/041312](http://www.otsv.fr/041312)

**Eröffnungen :** Toute l'année. **Preise :** Accès libre.

## Wanderung: Seide und Natur in Chirols

Entdecken Sie die Weiler von Chirols, vom Ufer der Fontaulière bis zum Gipfel von Ste Marguerite. Besuchen Sie am Ende Ihrer Wanderung das Ökomuseum der Mühle (in der Saison), wo Sie eine schöne Museographie entdecken, die das Epos des Seidenfades

- 📍 Pont de Veyrière - **Chirols**
- ☎ **04 75 36 46 26**
- ✉ [tourisme@sourcesvolcans.com](mailto:tourisme@sourcesvolcans.com)
- 🌐 Mehr Informationen [www.otsv.fr/d4f8c1](http://www.otsv.fr/d4f8c1)



**Eröffnungen :** Toute l'année. **Preise :** Accès libre.



## Wandern : Abrahamstein in Mayres

Entdecken Sie das atemberaubende Panorama des Felsens von Abraham, beginnend im Dorf Mayres im Ardèche-Tal, auf den Spuren des Giant's Causeway Trail. Ziemlich technische Höhenwege aufgrund des Geländes, für Eingeweihte!



- 📍 Place de l'église - **Mayres**
- ☎ **04 75 36 46 26**
- ✉ [tourisme@sourcesvolcans.com](mailto:tourisme@sourcesvolcans.com)
- 🌐 Mehr Informationen [www.otsv.fr/ba17c1](http://www.otsv.fr/ba17c1)

**Eröffnungen :** Toute l'année. **Preise :** Accès libre.



## Wandern : Mont Aigu Runde in La Souche

Entdecken Sie die Panoramen des Tanargue mit dem Mont Aigu. Durchqueren Sie Clapas und Kastanienwälder, bevor Sie den Gipfel mit seinem Panoramablick auf die Berge der Ardèche und an klaren Tagen sogar die Alpenkette erreichen! Rundweg...

- 📍 Place Jean Moulin - **La Souche**
- ☎ **04 75 36 46 26**
- ✉ [tourisme@sourcesvolcans.com](mailto:tourisme@sourcesvolcans.com)
- 🌐 Mehr Informationen [www.otsv.fr/882b3c](http://www.otsv.fr/882b3c)



**Eröffnungen :** Toute l'année. **Preise :** Accès libre.



3 FORMULES	
3 JOURS	46€
5 JOURS	60€
ANNUEL	79€







**Eröffnungen :** Toute l'année. **Preise :** Accès libre.

## Wandern: Montpezat-sous-Bauzon bei Chalias entdecken

Entdecken Sie die Weiler Chalias und Les Plantades auf den Höhen von Montpezat-sous-Bauzon: die kulturellen Schätze des Dorfes (Priorat, Kapelle, Kirche, Schlösser, Rosengarten, usw.) und sein fabelhaftes, von Vulkanen geprägtes Panorama...



-  Place de La Poste - **Montpezat-sous-Bauzon**
-  **04 75 36 46 26**
-  **[tourisme@sourcesvolcans.com](mailto:tourisme@sourcesvolcans.com)**
-  Mehr Informationen **[www.otsv.fr/cb5ab4](http://www.otsv.fr/cb5ab4)**

## Wandern : Der Vulkan Souilhol

Diese Route vom Totem Geopark der Monts d'Ardèche nach dem Neyrac-ciné führt Sie zum Aufstieg des Vulkans Souilhol und seinem Panoramablick auf die Monts d'Ardèche.

-  Totem Geoparc - **Meyras**
-  **04 75 36 46 26**
-  **[tourisme@sourcesvolcans.com](mailto:tourisme@sourcesvolcans.com)**
-  Mehr Informationen **[www.otsv.fr/c05995](http://www.otsv.fr/c05995)**



**Eröffnungen :** Toute l'année. **Preise :** Accès libre.







**Eröffnungen :** Toute l'année. **Preise :** Accès libre.

## Wandern : Prades, das Salindre-Tal und seine alte Eisenbahn

Starten Sie vom Dorf Prades aus und erheben Sie sich über untypische Landschaften! Das Tal des Salyndre wird Sie mit seinem Fluss, seinen Tälern und seinen von der Landwirtschaft geprägten Landschaften verzaubern...



-  Place du village - **Prades**
-  **04 75 36 46 26**
-  **[tourisme@sourcesvolcans.com](mailto:tourisme@sourcesvolcans.com)**
-  Mehr Informationen **[www.otsv.fr/d74b98](http://www.otsv.fr/d74b98)**

## Weg des Giant's Causeway: Die drei Täler

Der Trail de La Chaussée des Géants ist ein Ardèche-Event, das jeden 1. Samstag im Juni von Trail-Enthusiasten und ihrem Spielplatz ... der Ardèche organisiert wird! Die Geselligkeit und der familiäre Geist der Veranstaltung werden sehr geschätzt. 10 km, 20 km und 51 km.

-  **06 72 08 20 36**
-  **[talusin@lachaussedesgeants.com](mailto:talusin@lachaussedesgeants.com)**
-  Mehr Informationen **[www.otsv.fr/ba7b76](http://www.otsv.fr/ba7b76)**



**Eröffnungen :** Toute l'année. **Preise :** Accès libre.





## Wandern : Rund um den Vulkan in St Cirqgues de Prades

Ausgehend vom Dorf St. Cirqgues de Prades, machen Sie eine Tour zum Coupe de Jaujac, aber nicht über die Kämme! Entdecken Sie einen Vulkan, seine Naturpanoramen und die Dörfer, die von seinen Reichtümern profitieren. Rundweg / Niveau: Mittel / Dauer: 2 h /..



- Place de la mairie - **Saint-Cirqgues-de-Prades**
- ☎ **04 75 36 46 26**
- ✉ **tourisme@sourcesvolcans.com**
- 🌐 Mehr Informationen [www.otsv.fr/c8429d](http://www.otsv.fr/c8429d)

**Eröffnungen :** Toute l'année. **Preise :** Accès libre.

## Wandern : Teufelsbrücke – Königsleiter in Thueyts

Erkunden Sie das Devil's Bridge Valley und seine berühmte Königsleiter! Eine Treppe, die direkt in das vulkanische Gestein geformt ist, schafft einen beispiellosen Durchgang für einen einzigartigen Aufstieg zum Charakterdorf Thueyts.

- Place du Champ de Mars - **Thueyts**
- ☎ **04 75 36 46 26**
- ✉ **tourisme@sourcesvolcans.com**
- 🌐 Mehr Informationen [www.otsv.fr/9d3258](http://www.otsv.fr/9d3258)



**Eröffnungen :** Toute l'année. **Preise :** Accès libre.



## Wandern : Teufelsbrücke / Fargebelle in Thueyts

Erkunden Sie das Tal des Pont du diable auf der anderen Seite der Ardèche, auf den Höhen des alten Dorfes Fargebelle! Nehmen Sie die berühmte "Leiter der Königin" für einen Panoramablick abseits der ausgetretenen Pfade! Schleife / Niveau: Mittel / 4,8 km / 2h30



- Place du Champ de Mars - **Thueyts**
- ☎ **04 75 36 46 26**
- ✉ **tourisme@sourcesvolcans.com**
- 🌐 Mehr Informationen [www.otsv.fr/9345fe](http://www.otsv.fr/9345fe)

**Eröffnungen :** Toute l'année. **Preise :** Accès libre.

## Wanderung um die alten Minen von Lalevade

Ein einfacher Spaziergang für die ganze Familie, bei dem Sie den Grenzstein der Bergbaukonzession sehen können, der von der industriellen Aktivität zeugt, sowie Aussichtspunkte über das Tal des Salindre und der Ardèche. Rundweg / Schwierigkeitsgr...

- Parking de la mairie - **Lalevade-d'Ardèche**
- ☎ **04 75 36 46 26**
- ✉ **tourisme@sourcesvolcans.com**
- 🌐 Mehr Informationen [www.otsv.fr/c7781d](http://www.otsv.fr/c7781d)



**Eröffnungen :** Toute l'année. **Preise :** Accès libre.

*à votre écoute toute l'année*



**Office de Tourisme Sources & Volcans**  
2 place du bosquet  
Neyrac-les-Bains  
07380 Meyras

**04 75 36 46 26**  
tourisme@sourcesvolcans.com  
www.sourcesvolcans.com  
@sourcesetvolcans

